PLAN SITUATIE
TEREN - EXTINDERE CIMITIR
SAT PARCOVACI

TEREN S= 3800 mp.
DOM. PRIVAT
U.A.T. HARLĂU

S.T. U.A.T.
ing ROTARIU LIVIU

SCHIȚĂ
EXTINDERE CIMITIR PARCUTA

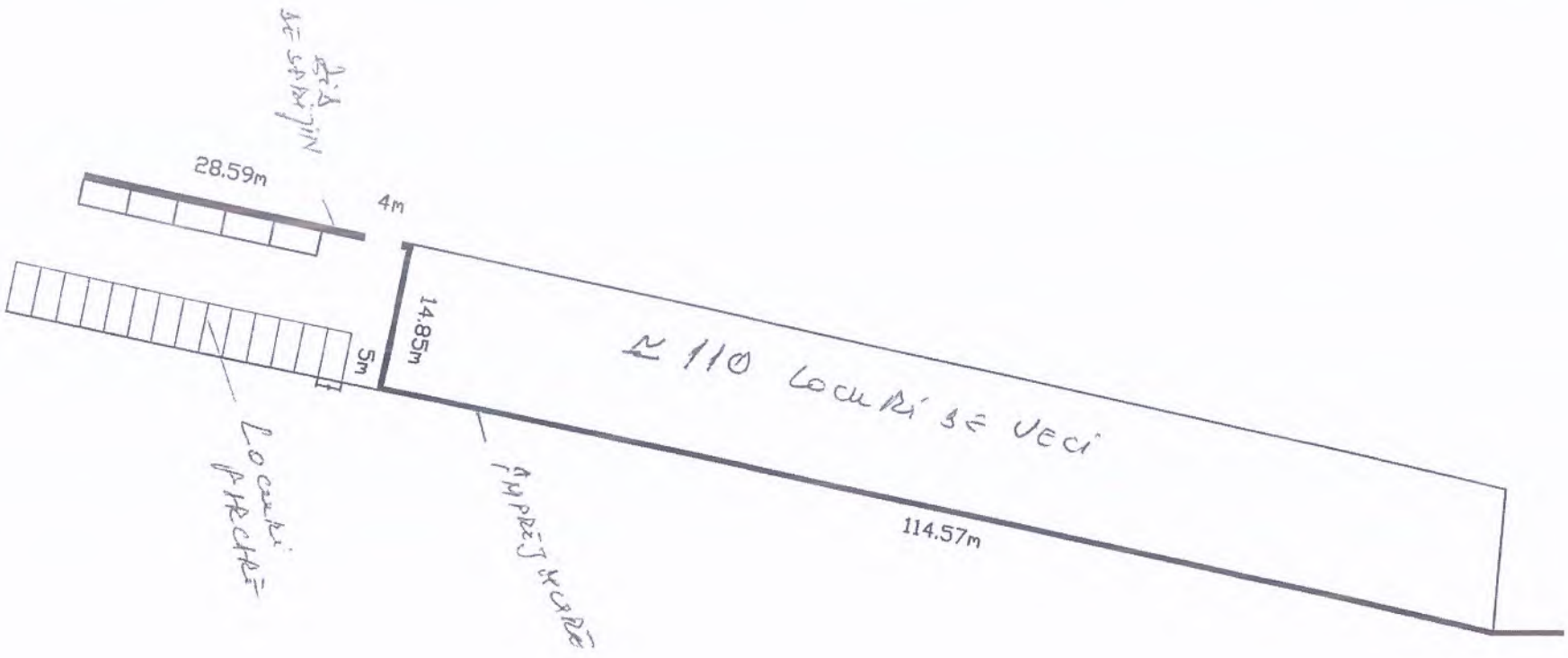

ROMÂNIA
Jud. IAȘI
ORAȘUL HÂRLĂU



ROMÂNIA
JUD. IAȘI - ORAȘUL HÂRLĂU

ANCPI
AGENȚIA NAȚIONALĂ DE CADASTRU ȘI PUBLICITATE IMOBILIARĂ

Oficiul de Cadastru şi Publicitate Imobiliară IASI
Biroul de Cadastru şi Publicitate Imobiliară Harlau

Cod verificare
100209252663

EXTRAS DE PLAN CADASTRAL

pentru imobilul cu IE **62745**, UAT Hârlau / IASI, Loc. Pârcovaci

Nr.cerere	14756
Ziua	22
Luna	05
Anul	2026

Teren: 3.800 mp
Teren: Intravilan
Categoria de folosinta(mp): Arabil 3800mp

Plan detaliu



Plan de ansamblu

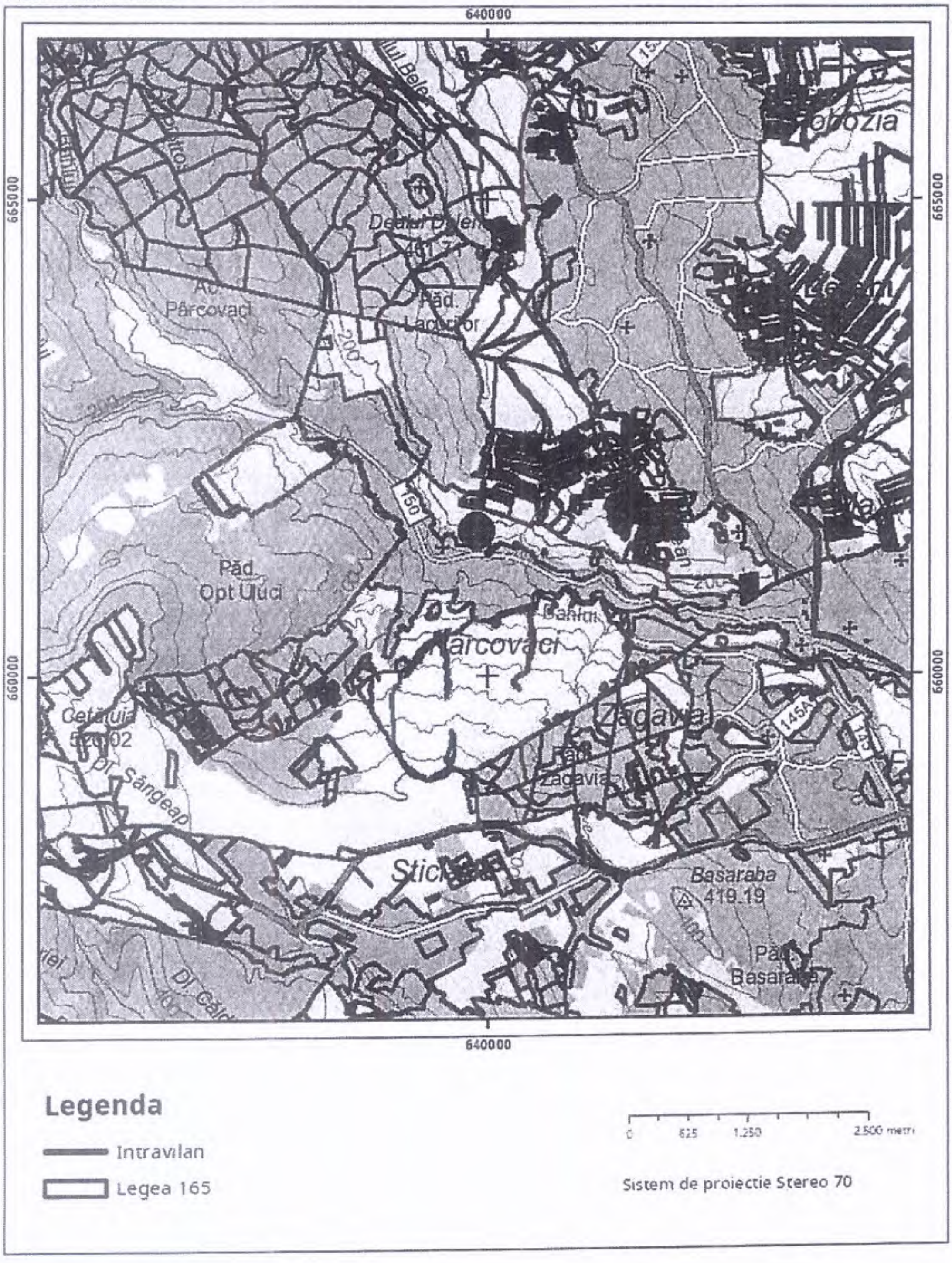

Sarcini tehnice (intersectii cu limitele legilor speciale)
Legea 17, Art. 3 ☐

Semnat electronic

Ultima actualizare a geometriei: 26-09-2024
Data și ora generării: 22-05-2026 08:03